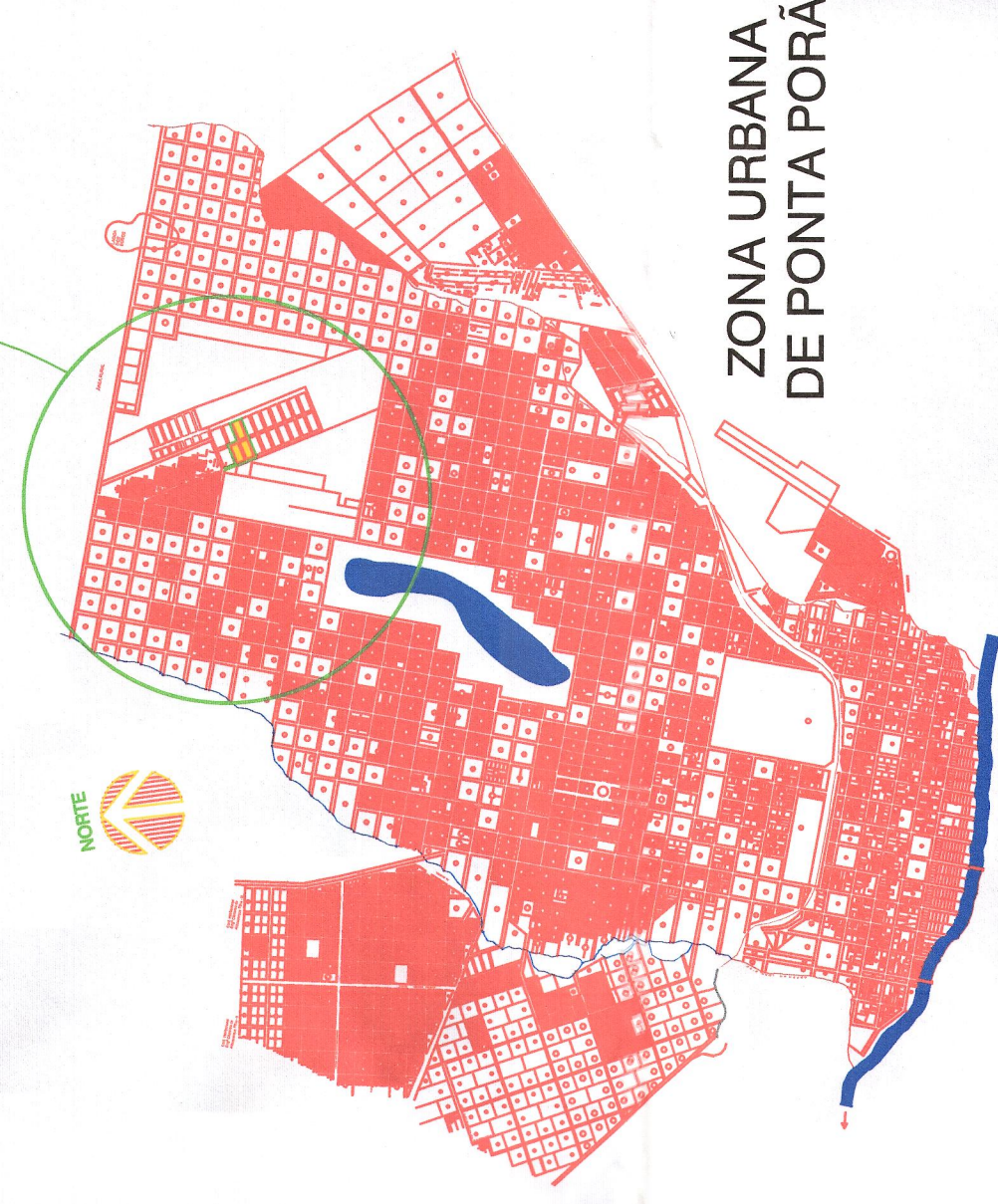

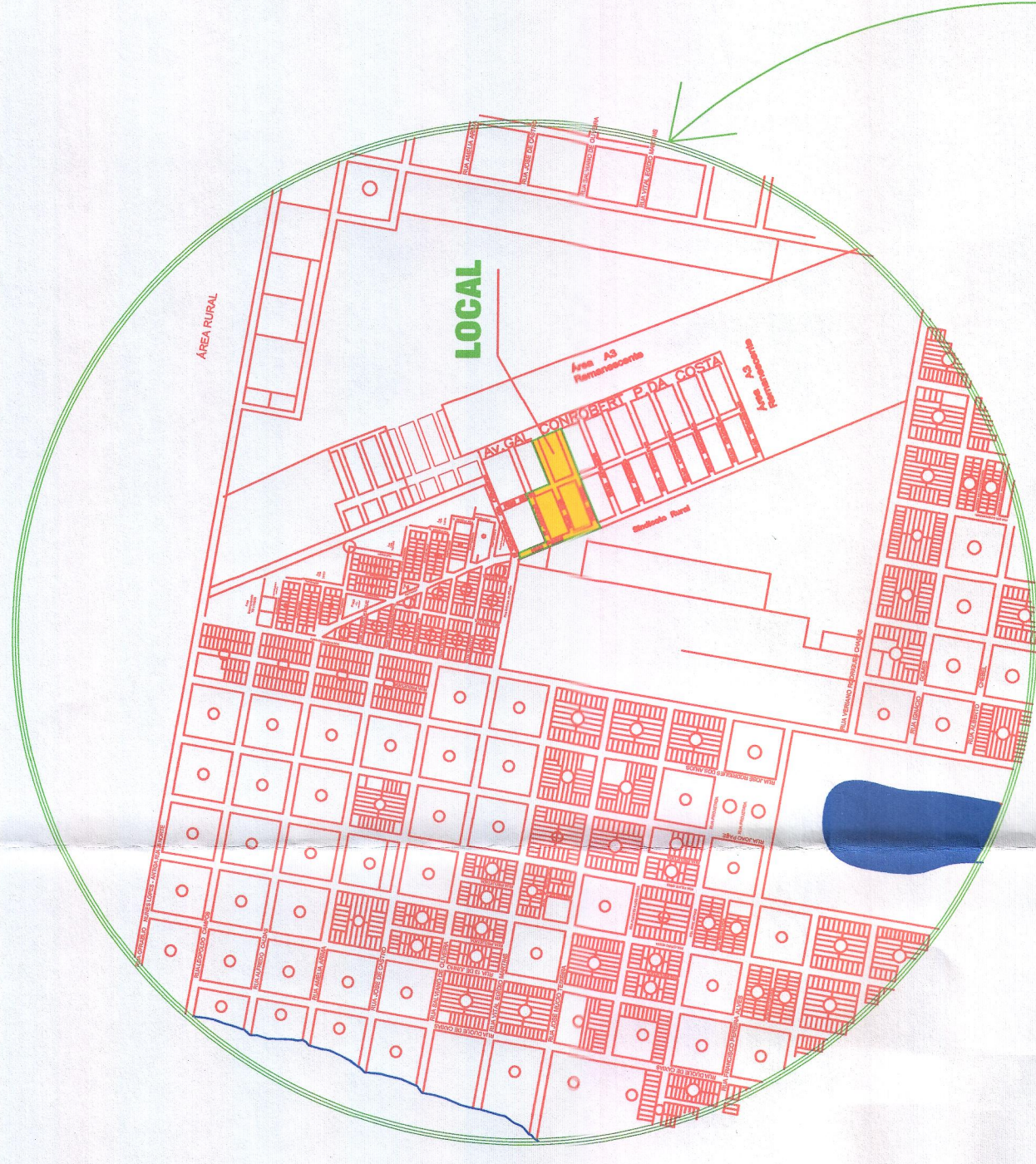


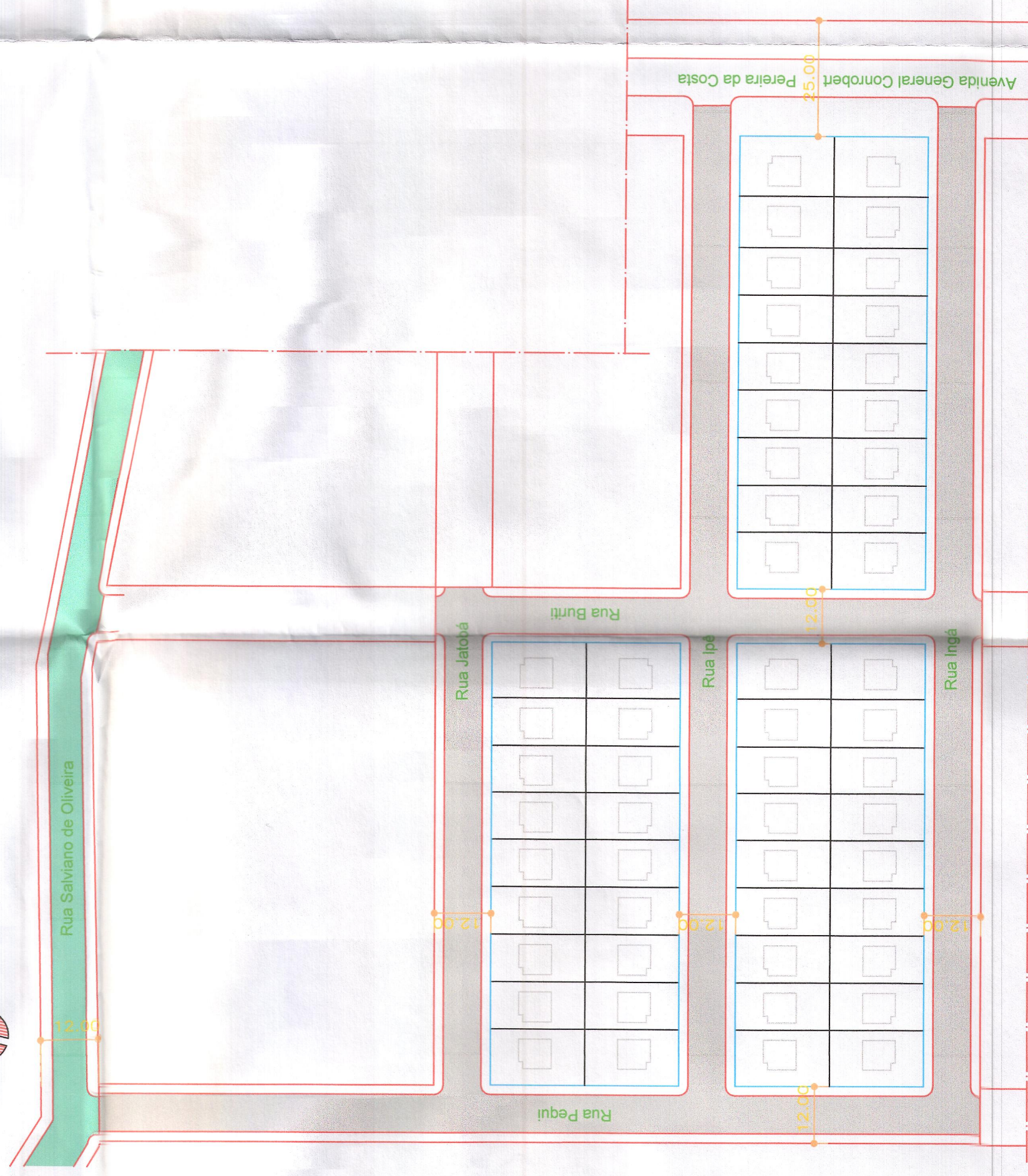
**LOCALIZAÇÃO DA OBRA NO MUNICÍPIO**

**LEGENDA**  
 ÁREA A SER EDIFICADA



**ZONA URBANA DE PONTA PORÁ**

ESCALA GRÁFICA (METROS)

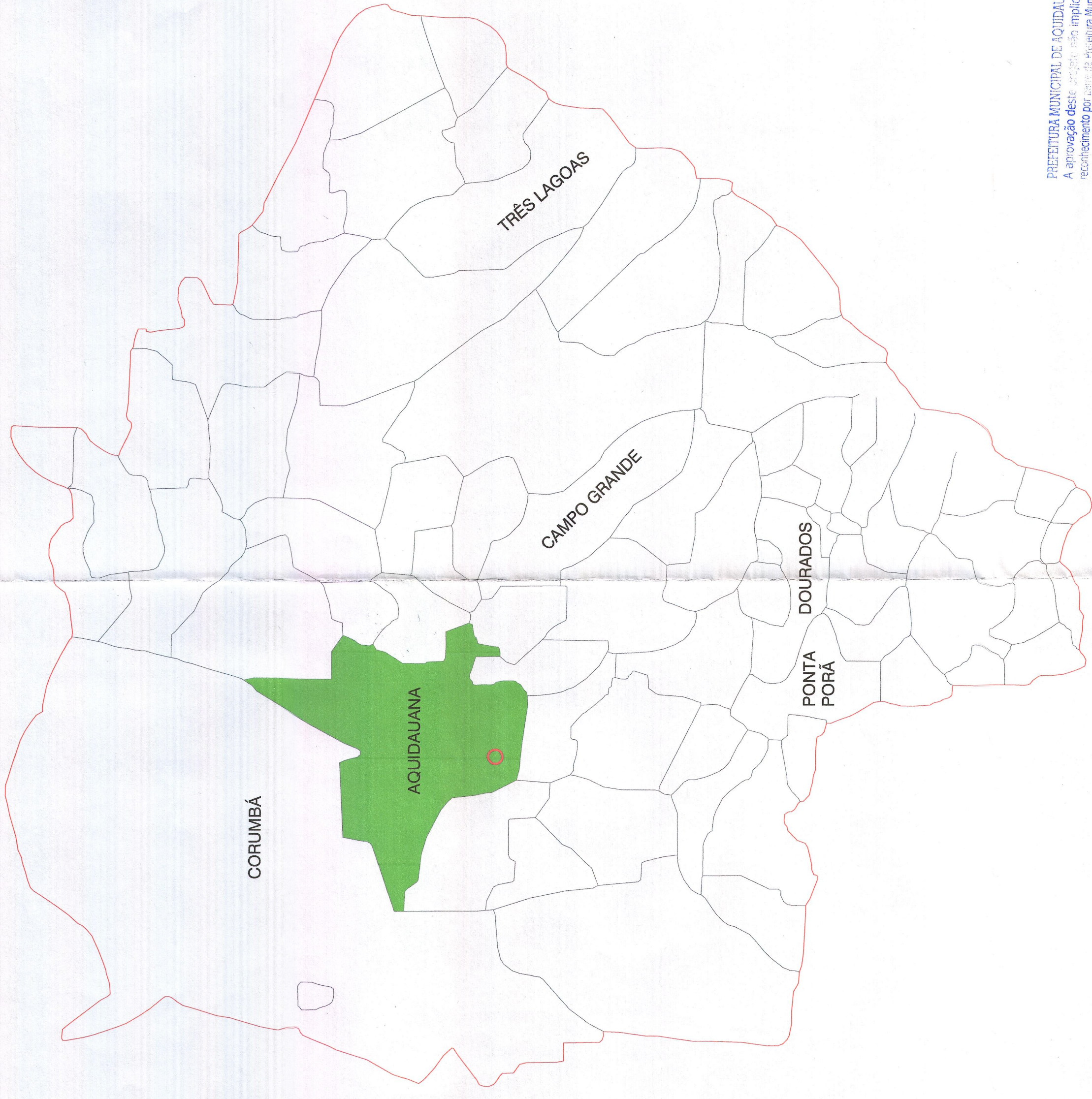


**PLANTA DO BAIRRO COM PAVIMENTAÇÃO A EXECUTAR E EXISTENTE**

ESC. 1/1000

**LEGENDA**

 ASFALTO A EXECUTAR  
 ASFALTO EXISTENTE



**LOCALIZAÇÃO DO MUNICÍPIO NO ESTADO**

PREFEITURA MUNICIPAL DE AQUIDAUANA  
 A aprovação deste projeto não implica no reconhecimento por parte da Prefeitura Municipal do direito de propriedade do terreno.  
 Aquidauana - MS

PREFEITURA MUNICIPAL DE AQUIDAUANA  
 SECRETARIA DE PLANEJAMENTO  
 SEPLAN HABITAÇÃO E URBANISMO



**PREFEITURA MUNICIPAL AQUIDAUANA/MS**

TÍTULO LOCALIZAÇÃO DA OBRA NO ESTADO, MUNICÍPIO, BARRIO, QUANTIDADES / HIERARQUIZAÇÃO VIÁRIA E TRÁFEGO

PRONÚNCIA N. UNICA

TIPO CONJ. RESIDENCIAL 1ª ETAPA 54 CASAS

ESCALA 1/1000

RES. TÉCNICO PELO PROJETO:

RES. Nº 12/08/2020

RES. Nº 02/08/2020

RES. Nº 02/08/2020

RES. Nº 02/08/2020

RES. Nº 02/08/2020

RES. Nº 02/08/2020

RES. Nº 02/08/2020


RES. Nº 02/08/2020

Ronaldo Augusto de Almeida  
 Secretário de Planejamento e Urbanismo

Carlos Alberto Martins Dias  
 ENGENHEIRO CIVIL - SP  
 CREA 50878/99 - MS  
 RESP. TÉCNICO: PREFEITURA MUNICIPAL DE AQUIDAUANA

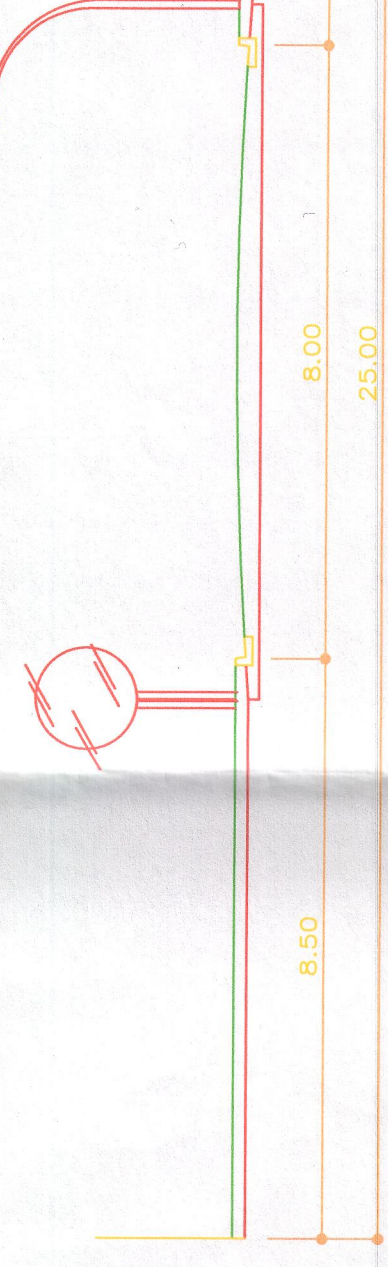
INSTITUTO LUPRES - INSTITUTO DE APOIO E PROTEÇÃO À PESQUISA  
 ENDEREÇO: RUA...  
 CEP: 05.682-228/0001-97  
 RESP. LEGAL: NIVALDA VIANES RODRIGUES  
 CPF: 04818121-74

**ESTUDO DE TRÁFEGO - HIERARQUIZAÇÃO VIÁRIA**



**PERFIL TRANSVERSAL DAS RUAS DE 12,00m**

S/ESCALA



**PERFIL TRANSVERSAL DA AV. GAL. CONROBERT DE 25,00m**

S/ESCALA