

Nota de Serviço Tabela

RUA ORLANDO DA SILVA RAMOS 0+0.000 6+6.040

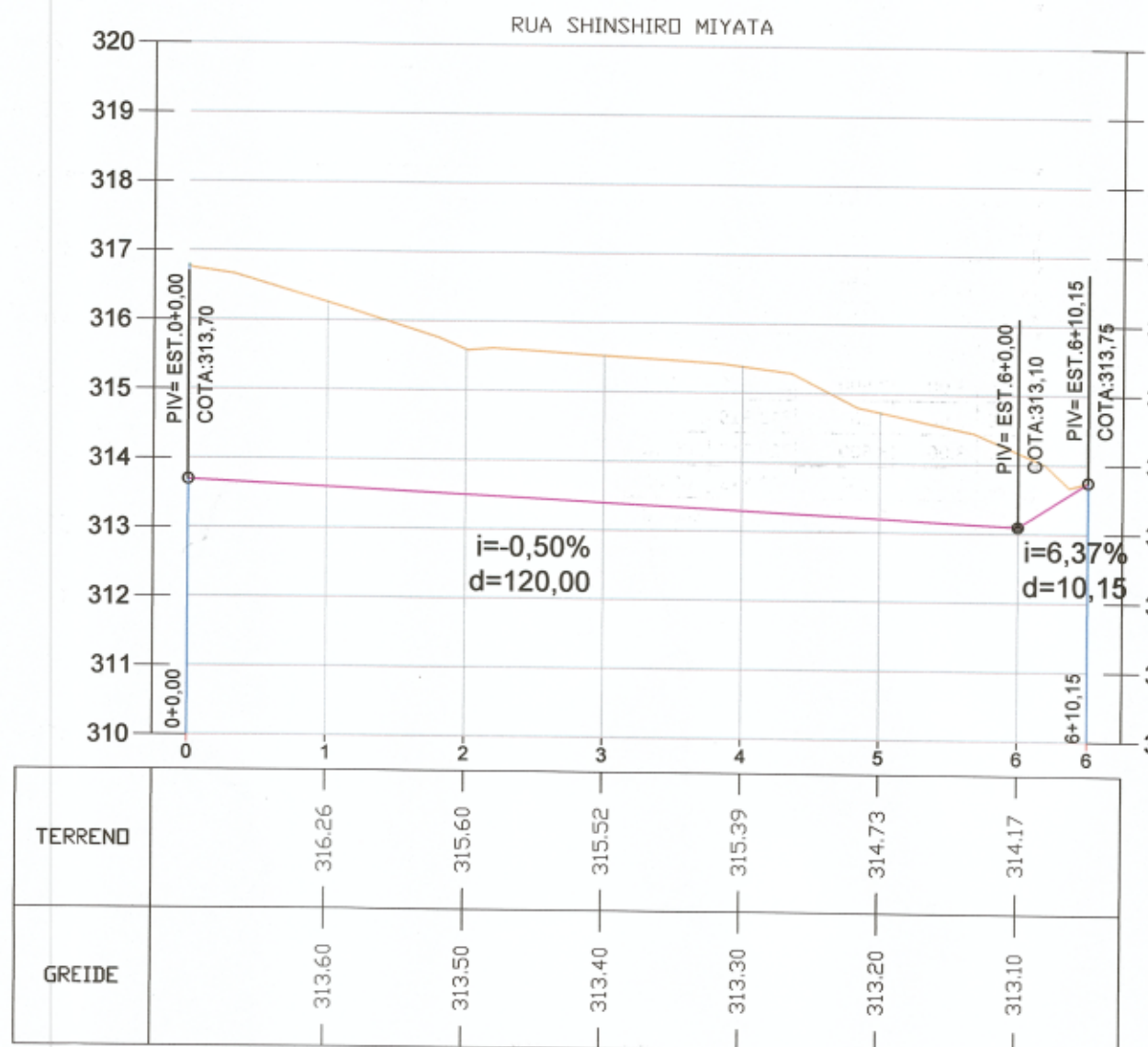
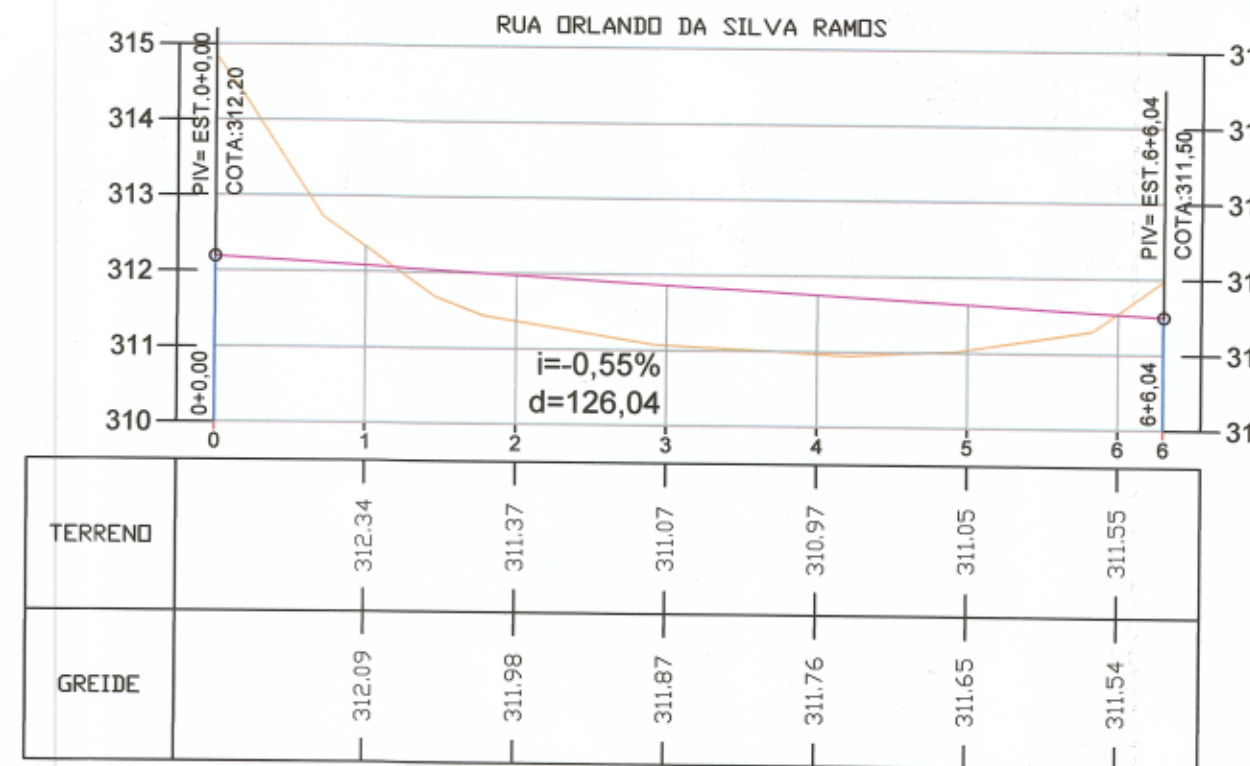
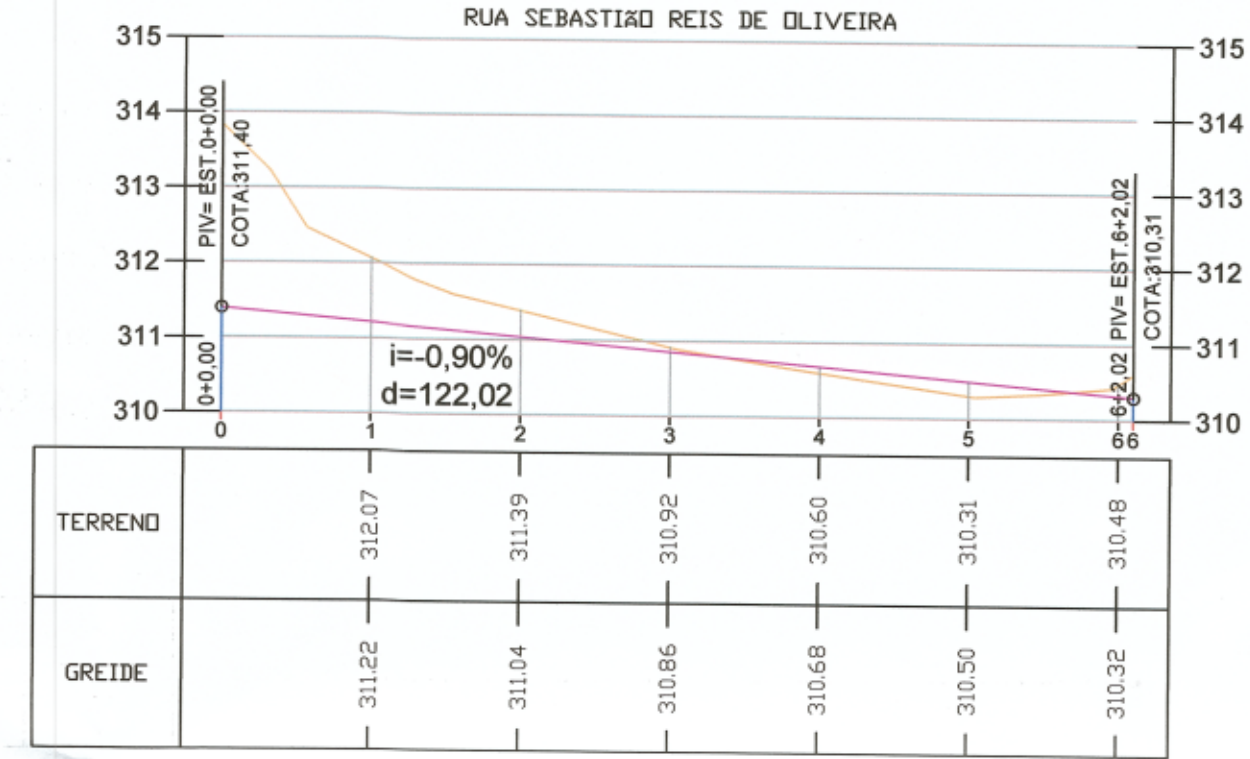
Lado Esquerdo				Eixo				Lado Direito													
FIM_GUIA	FLUXO_SARIETA	BORDO_PISTA		Estaca	Cota Projeto	Cota Terreno	Cota Vermelha	BORDO_PISTA	FLUXO_SARIETA	FIM_GUIA											
Afast. (m)	Cota (m)	Incl. (%)	Afast. (m)	Cota (m)	Incl. (%)	Afast. (m)	Cota (m)	Incl. (%)	Afast. (m)	Cota (m)	Incl. (%)	Afast. (m)	Cota (m)	Incl. (%)							
-3.500	312.219	100.00	-3.380	312.099	-3.00	-3.080	312.108	-3.00	0+0.000	312.200	314.858	-2.658	3.080	312.108	-3.00	3.380	312.099	-3.00	3.500	312.219	100.00
-3.500	312.108	100.00	-3.380	311.988	-3.00	-3.080	311.997	-3.00	1+0.000	312.089	312.336	-0.247	3.080	311.997	-3.00	3.380	311.988	-3.00	3.500	312.108	100.00
-3.500	311.997	100.00	-3.380	311.877	-3.00	-3.080	311.886	-3.00	2+0.000	311.978	311.371	0.607	3.080	311.886	-3.00	3.380	311.877	-3.00	3.500	311.997	100.00
-3.500	311.886	100.00	-3.380	311.766	-3.00	-3.080	311.775	-3.00	3+0.000	311.868	311.073	0.794	3.080	311.775	-3.00	3.380	311.766	-3.00	3.500	311.886	100.00
-3.500	311.775	100.00	-3.380	311.655	-3.00	-3.080	311.664	-3.00	4+0.000	311.757	310.974	0.783	3.080	311.664	-3.00	3.380	311.655	-3.00	3.500	311.775	100.00
-3.500	311.664	100.00	-3.380	311.544	-3.00	-3.080	311.553	-3.00	5+0.000	311.646	311.049	0.597	3.080	311.553	-3.00	3.380	311.544	-3.00	3.500	311.664	100.00
-3.500	311.554	100.00	-3.380	311.434	-3.00	-3.080	311.443	-3.00	6+0.000	311.535	311.553	-0.018	3.080	311.443	-3.00	3.380	311.434	-3.00	3.500	311.554	100.00
-3.500	311.520	100.00	-3.380	311.400	-3.00	-3.080	311.409	-3.00	6+6.040	311.502	311.986	-0.484	3.080	311.409	-3.00	3.380	311.400	-3.00	3.500	311.520	100.00

RUA SEBASTIÃO REIS DE OLIVEIRA 0+0.000 6+2.018

Lado Esquerdo				Eixo				Lado Direito													
FIM_GUIA	FLUXO_SARIETA	BORDO_PISTA		Estaca	Cota Projeto	Cota Terreno	Cota Vermelha	BORDO_PISTA	FLUXO_SARIETA	FIM_GUIA											
Afast. (m)	Cota (m)	Incl. (%)	Afast. (m)	Cota (m)	Incl. (%)	Afast. (m)	Cota (m)	Incl. (%)	Afast. (m)	Cota (m)	Incl. (%)	Afast. (m)	Cota (m)	Incl. (%)							
-3.500	311.419	100.00	-3.380	311.299	-3.00	-3.080	311.308	-3.00	0+0.000	311.400	313.839	-2.439	3.080	311.308	-3.00	3.380	311.299	-3.00	3.500	311.419	100.00
-3.500	311.239	100.00	-3.380	311.119	-3.00	-3.080	311.128	-3.00	1+0.000	311.221	312.066	-0.845	3.080	311.128	-3.00	3.380	311.119	-3.00	3.500	311.239	100.00
-3.500	311.060	100.00	-3.380	310.940	-3.00	-3.080	310.949	-3.00	2+0.000	311.041	311.389	-0.348	3.080	310.949	-3.00	3.380	310.940	-3.00	3.500	311.060	100.00
-3.500	310.881	100.00	-3.380	310.761	-3.00	-3.080	310.770	-3.00	3+0.000	310.862	310.918	-0.056	3.080	310.770	-3.00	3.380	310.761	-3.00	3.500	310.881	100.00
-3.500	310.701	100.00	-3.380	310.581	-3.00	-3.080	310.590	-3.00	4+0.000	310.683	310.597	0.086	3.080	310.590	-3.00	3.380	310.581	-3.00	3.500	310.701	100.00
-3.500	310.522	100.00	-3.380	310.402	-3.00	-3.080	310.411	-3.00	5+0.000	310.504	310.309	0.194	3.080	310.411	-3.00	3.380	310.402	-3.00	3.500	310.522	100.00
-3.500	310.343	100.00	-3.380	310.223	-3.00	-3.080	310.232	-3.00	6+0.000	310.324	310.480	-0.156	3.080	310.232	-3.00	3.380	310.223	-3.00	3.500	310.343	100.00
-3.500	310.325	100.00	-3.380	310.205	-3.00	-3.080	310.214	-3.00	6+2.018	310.306	310.612	-0.306	3.080	310.214	-3.00	3.380	310.205	-3.00	3.500	310.325	100.00

RUA SHINSHIRO MIYATA 0+0.000 6+10.154

Lado Esquerdo				Eixo				Lado Direito													
FIM_GUIA	FLUXO_SARIETA	BORDO_PISTA		Estaca	Cota Projeto	Cota Terreno	Cota Vermelha	BORDO_PISTA	FLUXO_SARIETA	FIM_GUIA											
Afast. (m)	Cota (m)	Incl. (%)	Afast. (m)	Cota (m)	Incl. (%)	Afast. (m)	Cota (m)	Incl. (%)	Afast. (m)	Cota (m)	Incl. (%)	Afast. (m)	Cota (m)	Incl. (%)							
-3.500	313.719	100.00	-3.380	313.599	-3.00	-3.080	313.608	-3.00	0+0.000	313.700	316.789	-3.089	3.080	313.608	-3.00	3.380	313.599	-3.00	3.500	313.719	100.00
-3.500	313.619	100.00	-3.380	313.499	-3.00	-3.080	313.508	-3.00	1+0.000	313.600	316.263	-2.663	3.080	313.508	-3.00	3.380	313.499	-3.00	3.500	313.619	100.00
-3.500	313.519	100.00	-3.380	313.399	-3.00	-3.080	313.408	-3.00	2+0.000	313.500	315.595	-2.095	3.080	313.408	-3.00	3.380	313.399	-3.00	3.500	313.519	100.00
-3.500	313.419	100.00	-3.380	313.299	-3.00	-3.080	313.308	-3.00	3+0.000	313.400	315.523	-2.123	3.080	313.308	-3.00	3.380	313.299	-3.00	3.500	313.419	100.00
-3.500	313.319	100.00	-3.380	313.199	-3.00	-3.080	313.208	-3.00	4+0.000	313.300	315.386	-2.086	3.080	313.208	-3.00	3.380	313.199	-3.00	3.500	313.319	100.00
-3.500	313.219	100.00	-3.380	313.099	-3.00	-3.080	313.108	-3.00	5+0.000	313.200	314.735	-1.535	3.080	313.108	-3.00	3.380	313.099	-3.00	3.500	313.219	100.00
-3.500	313.119	100.00	-3.380	312.999	-3.00	-3.080	313.008	-3.00	6+0.000	313.100	314.170	-1.070	3.080	313.008	-3.00	3.380	312.999	-3.00	3.500	313.119	100.00
-3.500	313.765	100.00	-3.380	313.645	-3.00	-3.080	313.654	-3.00	6+10.154	313.747	313.747	0.000	3.080	313.654	-3.00	3.380	313.645	-3.00	3.500	313.765	100.00



TÍTULO **PROJETO DE INFRAESTRUTURA** FOLHA **03**

ASSUNTO **PAVIMENTAÇÃO - PERFIS**

ENDEREÇO/MUNICÍPIO **LOCAL: LOTEAMENTO RESIDENCIAL VALÉRIO DE MEDEIROS**
ENDEREÇO: AVENIDA ADJALMO SALDANHA
BAIRRO: BRENECK - MUNDO NOVO/MS.

QUANTITATIVO **TOTAL DE CONSTRUÇÃO: 90,00 Unidades**

ESCALA GRÁFICA **ESCALA NOMINAL** DATA **02/2.020**
 0 10 20 30 (m) **INDICADA**

ASSINATURAS
 PREFEITO

Valdomiro Brischiani
 Prefeito Municipal

RESPONSÁVEL TÉCNICO **A.R.T.**

Nelson Tatsuno
 Engenheiro Civil
 CREA 1363-D-MS

APROVAÇÃO
PROJETO APROVADO EM 20/12/2020
de acordo com a Lei Municipal N. 160/86
PREFEITURA MUNICIPAL DE MUNDO NOVO
Waldemar Marinho dos Santos
 Secretário Municipal de Infra e Serviços Públicos
 Portaria Nº 094/2020