

E. G. Busaranho - ME

NE 12°30'42" SW - 260,48m



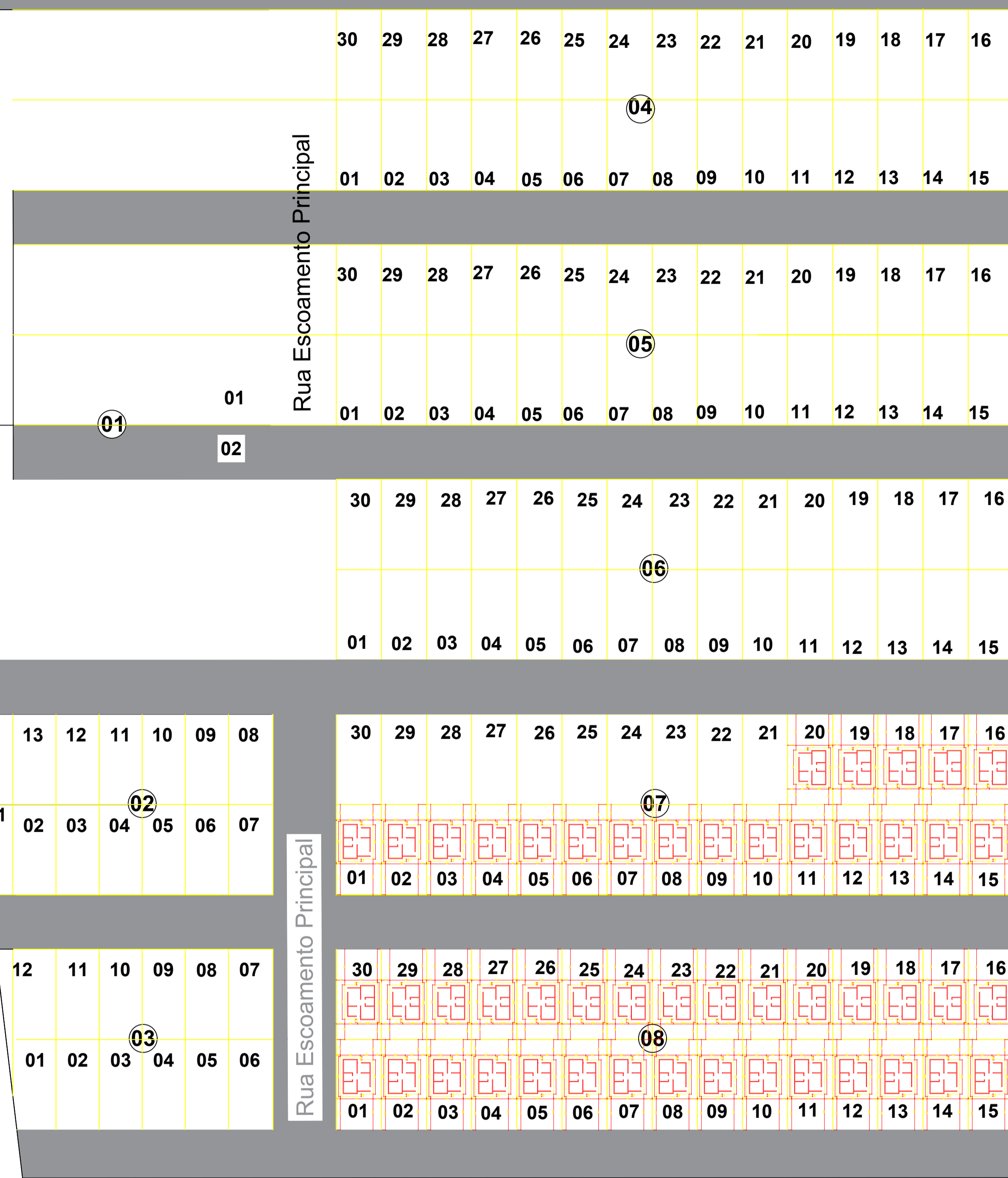
AV. EC

Rua Vereador Eli Robalinho Queiroz

AV. AI

SE 70°42'23" NW - 595,22m

AV. VEI



NW 70°43'19" SE - 565,52m
NAJLA BACHRI EL ASSAL E OUTROS

VIAS A SEREM PAVIMENTADAS

LOTEAMENTO COSTA LESTE

MUNICIPIO DE PARANAIBA

<p>GOVERNO DO ESTADO Mato Grosso do Sul</p>		<p>PROGRAMA LOTES URBANIZADOS</p>	
<p>MUNICIPIO: PARANAIBA</p>		<p>QUANTIDADE: 59</p>	
<p>EMPRESAMENTO: LOTEAMENTO COSTA LESTE</p>			
<p>TITULO: PROJETO DE IMPLANTACAO DAS UHS NO LOTEAMENTO E NOS LOTES</p>			
<p>AUTOR DO PROJETO: ARIANA PUGA CAU 302751-9</p>		<p>PROPRIETARIO DO PROJETO: ACEBAB CNPJ 09.472.364/0001-78</p>	
<p>ESCALA: 1:500</p>		<p>FRANCA: 1/2</p>	