

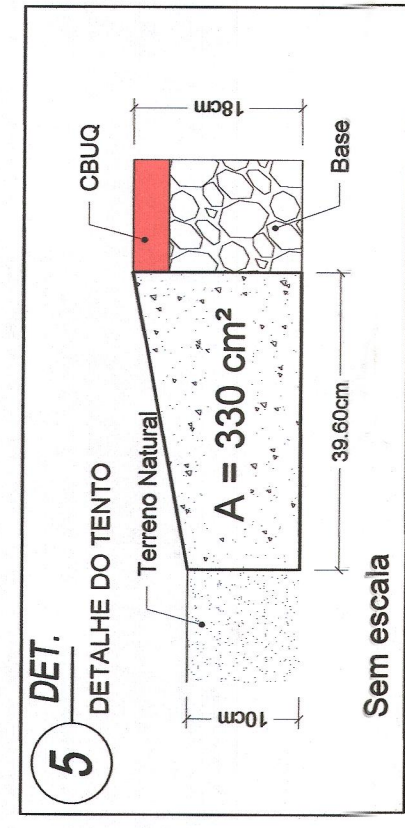
Escala 1:1000

Sem escala

Sem escala

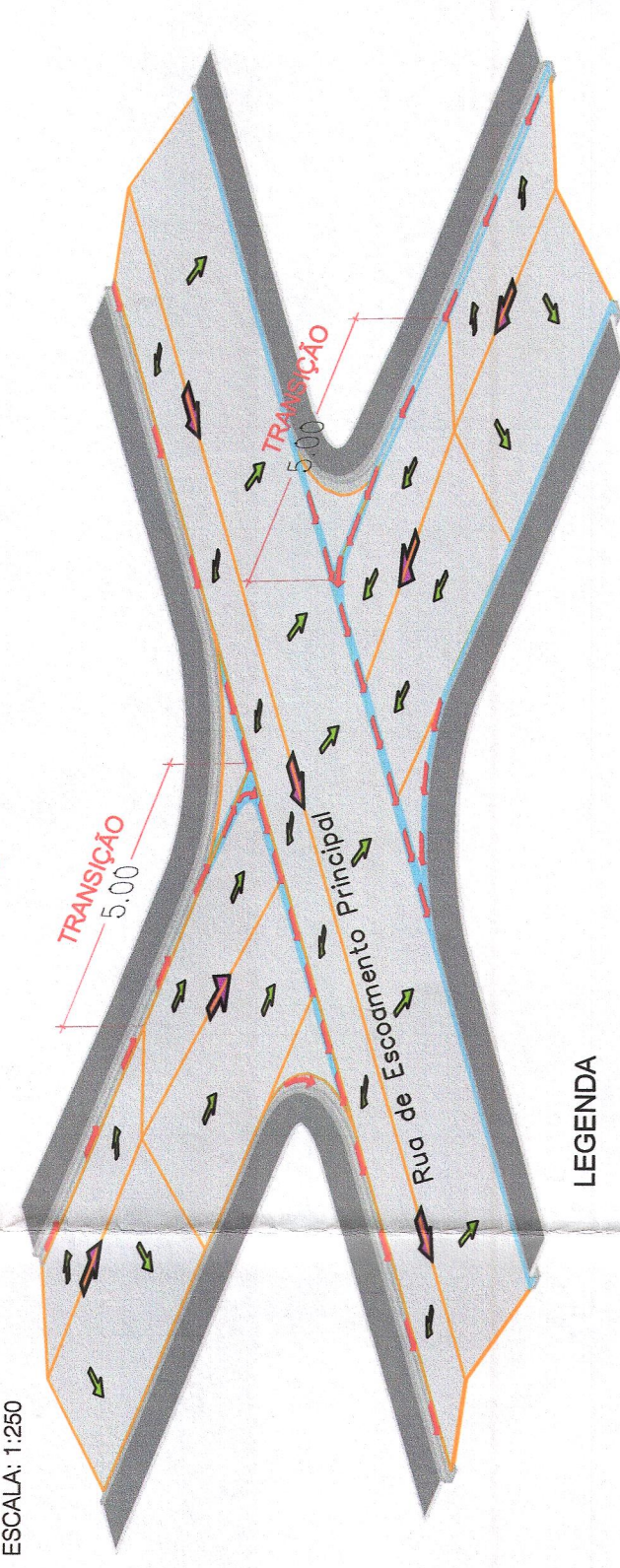
Sem escala

Seção Pavimento	Via (m)	Cbuiç (m)	Base (m)
Cbuiç	5,40	0,03	0,15
Base			
20 cm Sub-Leito			



DET. 4

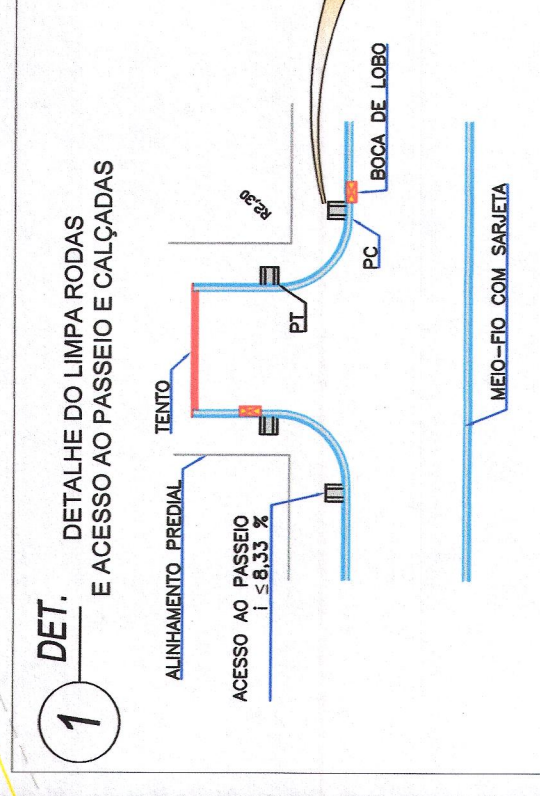
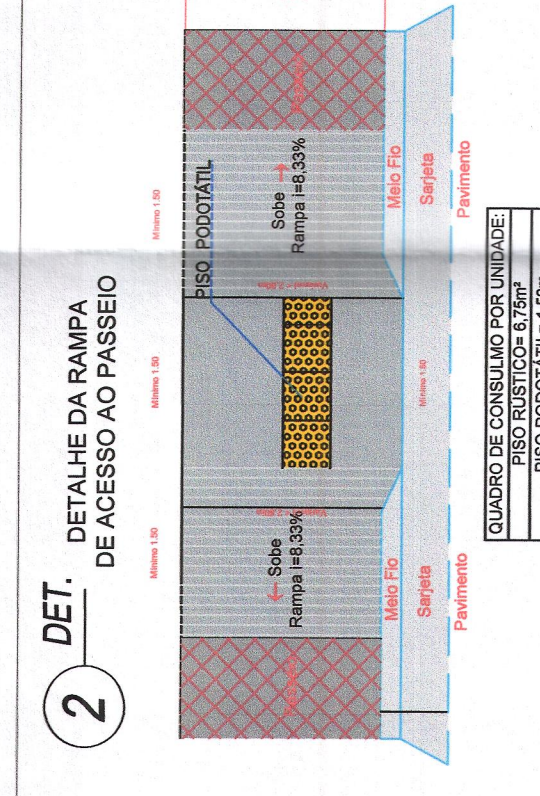
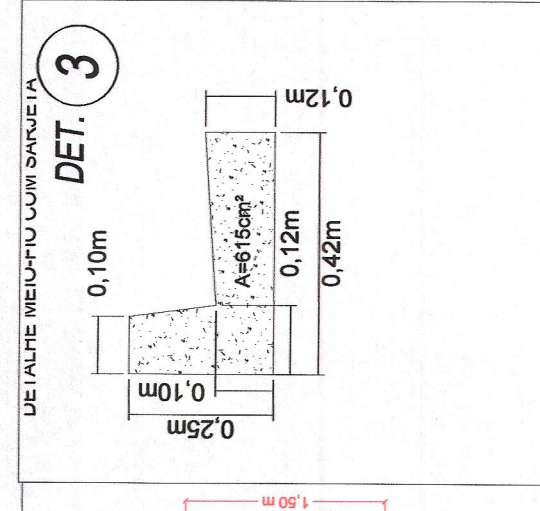
DETALHE ILUSTRATIVO DO ESCOAMENTO SUPERFICIAL NOS CRUZAMENTOS  
CONSULTAR NOTA DE SERVIÇO DE PAVIMENTAÇÃO  
ESCALA: 1:250



LEGENDA

- CAIMENTO LONGITUDINAL NAS VIAS
- CAIMENTO TRANSVERSAL NAS VIAS
- SENTIDO DO FLUXO SUPERFICIAL NOS BORDOS

- LEGENDA:
- EXISTENTE:
- Alinhamento Predial
  - Pavimento e Meio Fio
- A EXECUTAR:
- Pavimento e Meio Fio
  - Estaqueamento
  - Termo
- A EXECUTAR EM OUTRO PLANO DE TRABALHO:
- Pavimento e Meio Fio
  - Pavimento a ser demolido



Sem escala

Sem escala

Sem escala

PREFEITURA MUNICIPAL DE ITAPORÁMS  
DEPARTAMENTO DE PROJETO E CONVÊNIOS

CUBA

LOTEAMENTO MANOEL JOAQUIM DA SILVA  
50 UNIDADES HABITACIONAIS

LUGAR: Rua Antônio Elias Gonçalves, Bairro Jardim Santa Terra

AUTOR DO PROJETO: CONTINENTE

ENGENHEIRO RESPONSÁVEL: ENG CIVIL RODOVIÁRIO PAULO ODU  
CREM 136.886/001-50

TÍTULO: PAVIMENTAÇÃO ASFÁLTICA  
PLANTA GERAL DE PAVIMENTAÇÃO

ESCALA: INDICADA DATA: 02/02/2021 REVISÃO: 07 DESENHO: 01/03

