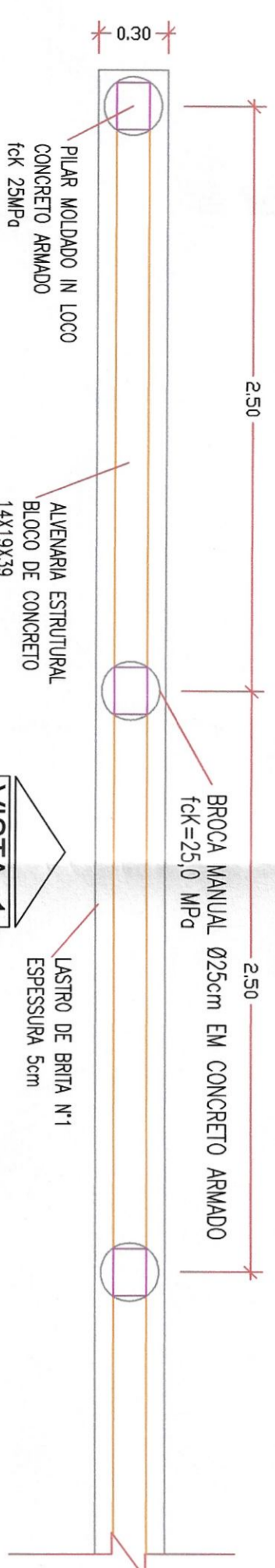
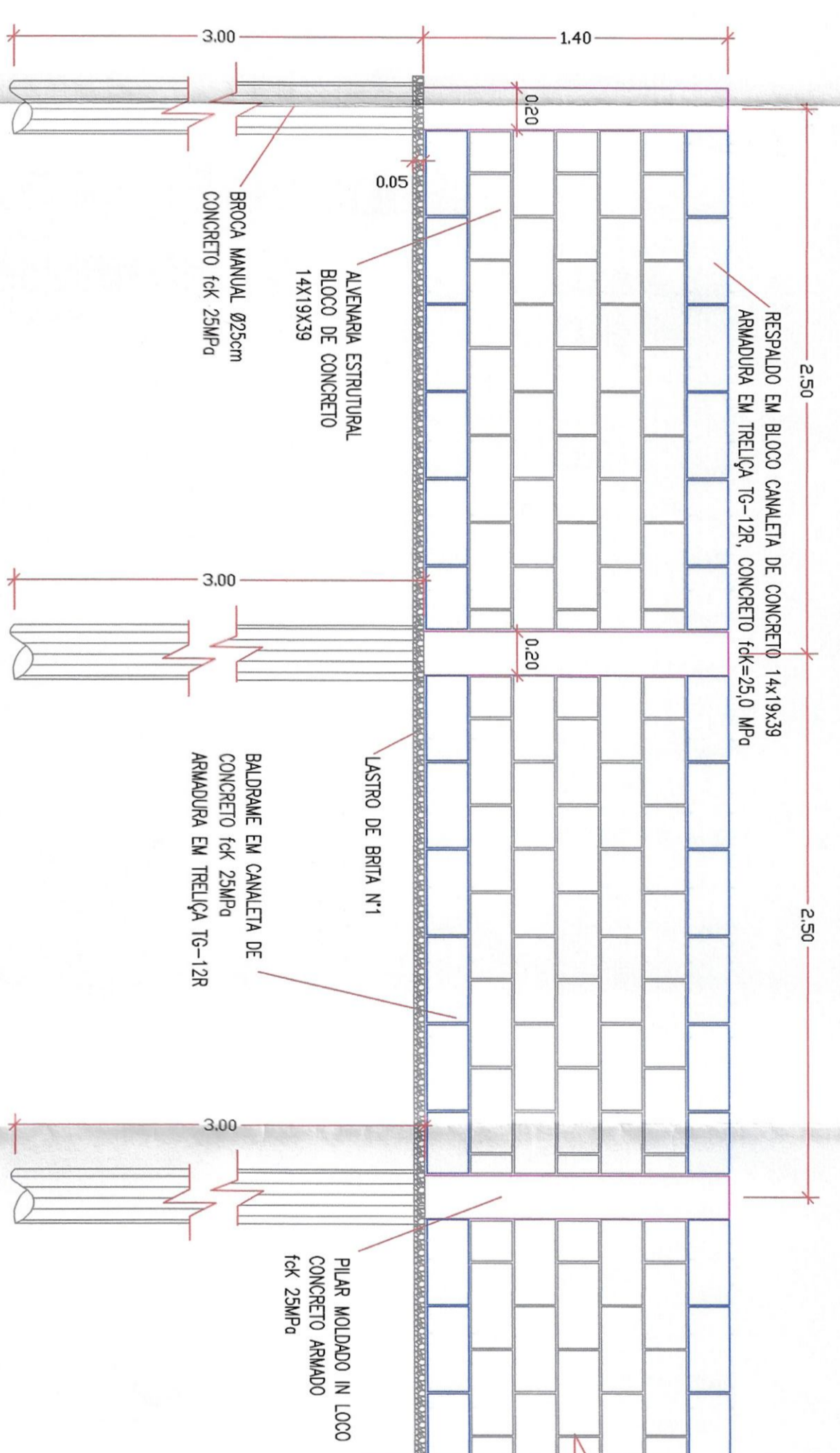


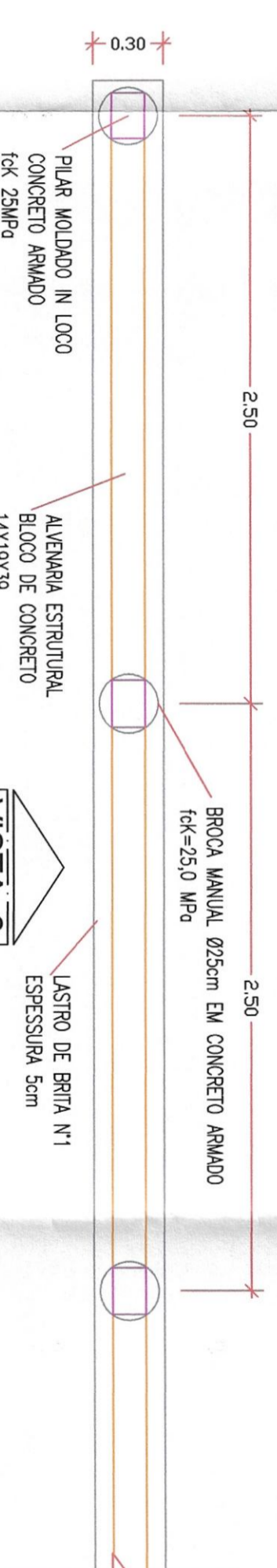
VISTA 1 - MURO DE ARRIMO H=1,00
ESCALA 1:25



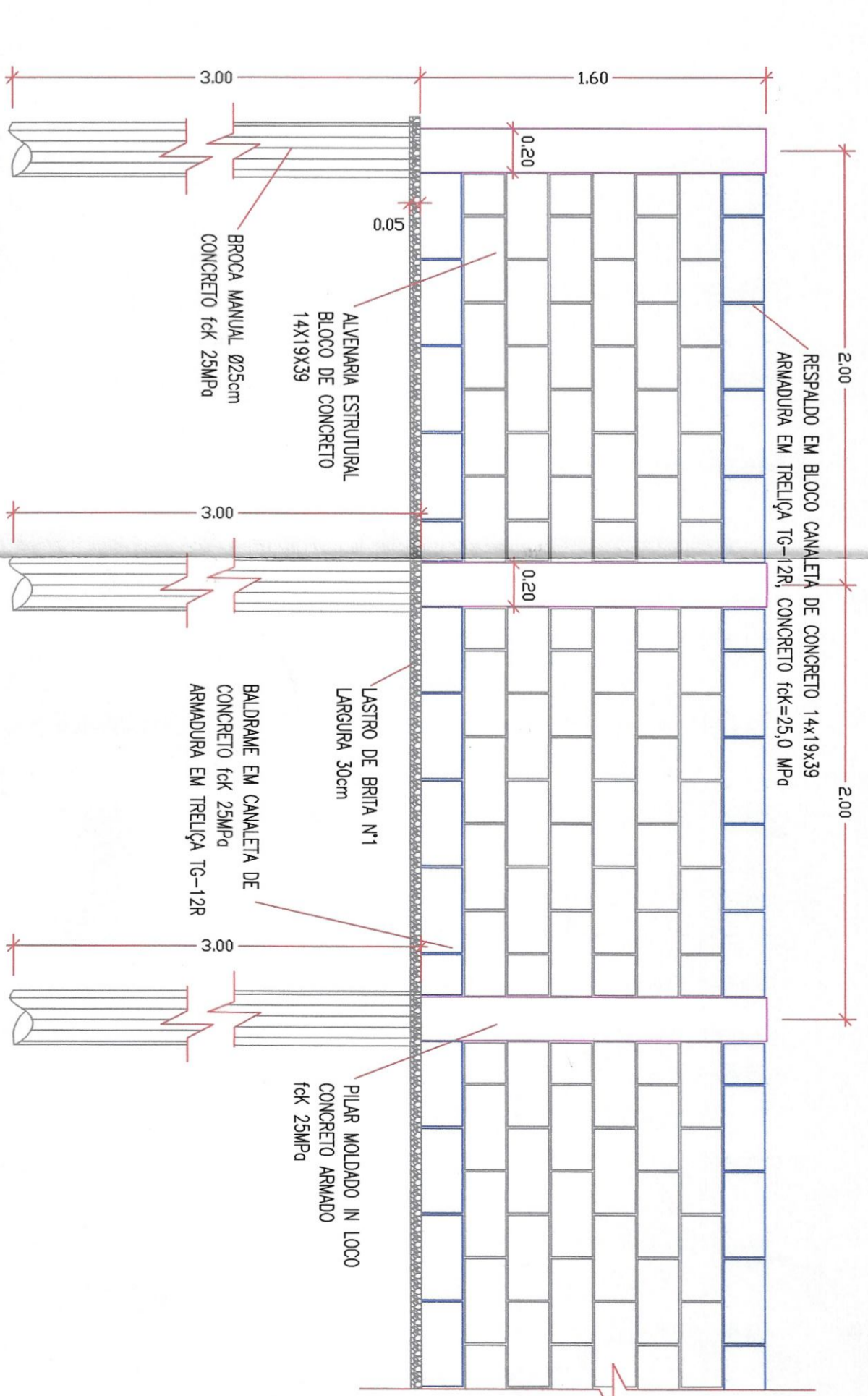
PLANTA BAIXA - MURO DE ARRIMO H=1,00
ESCALA 1:25



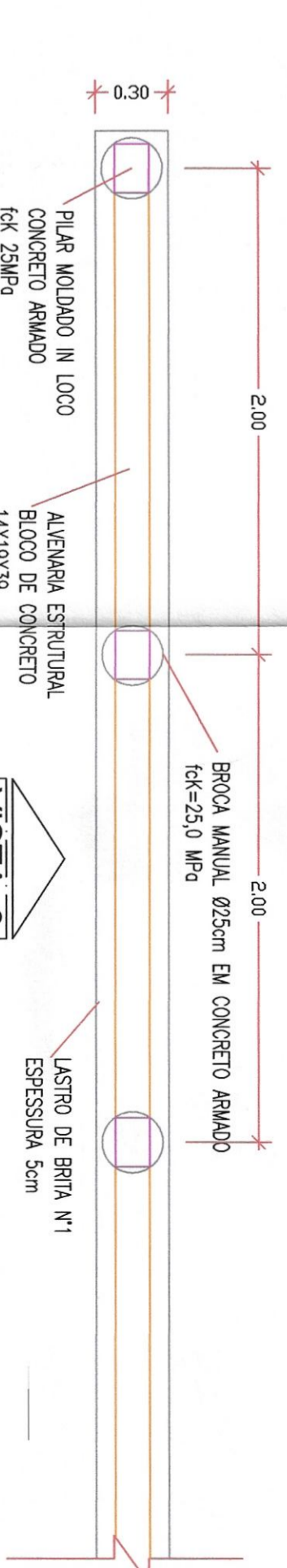
VISTA 2 - MURO DE ARRIMO H=1,40
ESCALA 1:25



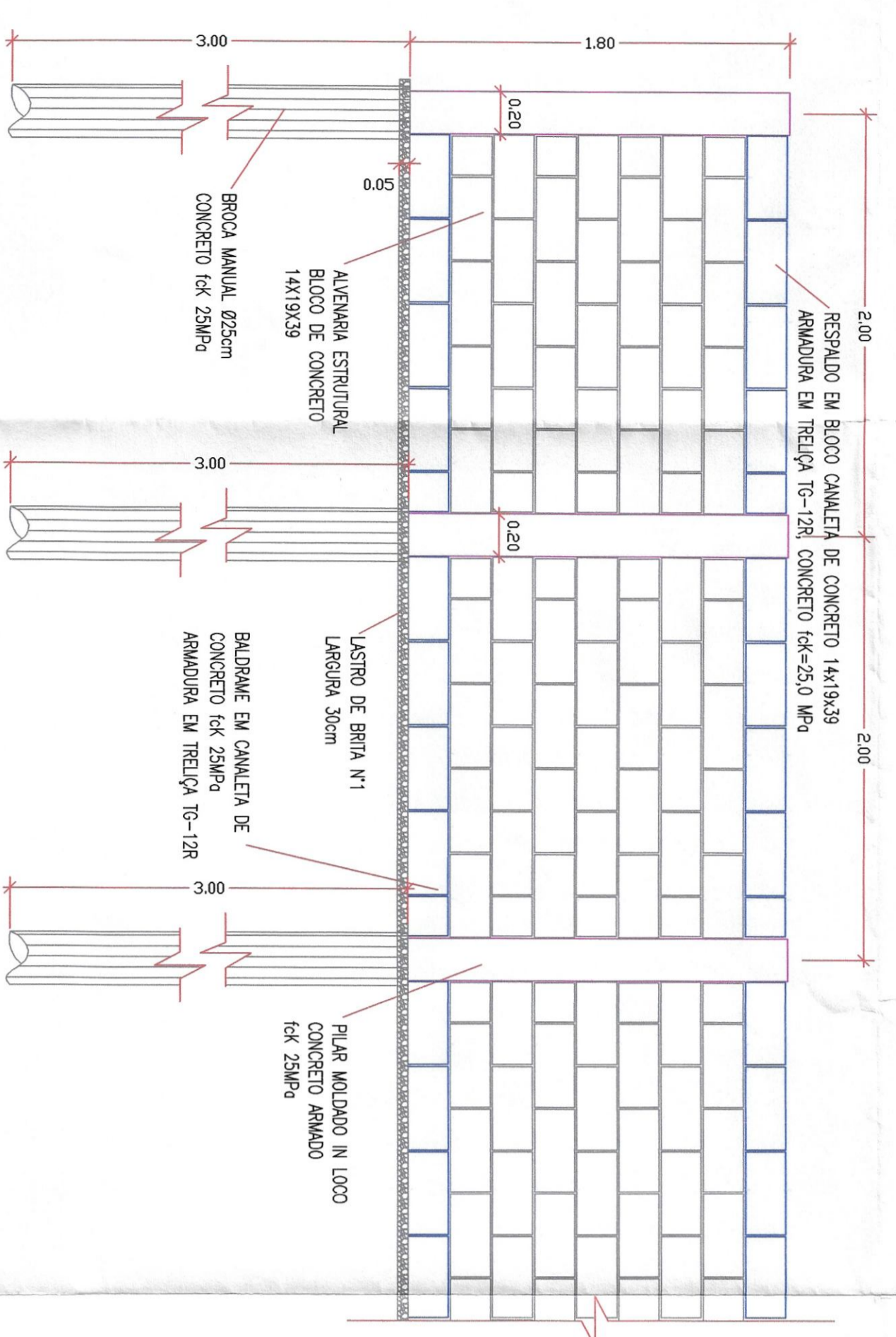
PLANTA BAIXA - MURO DE ARRIMO H=1,40
ESCALA 1:25



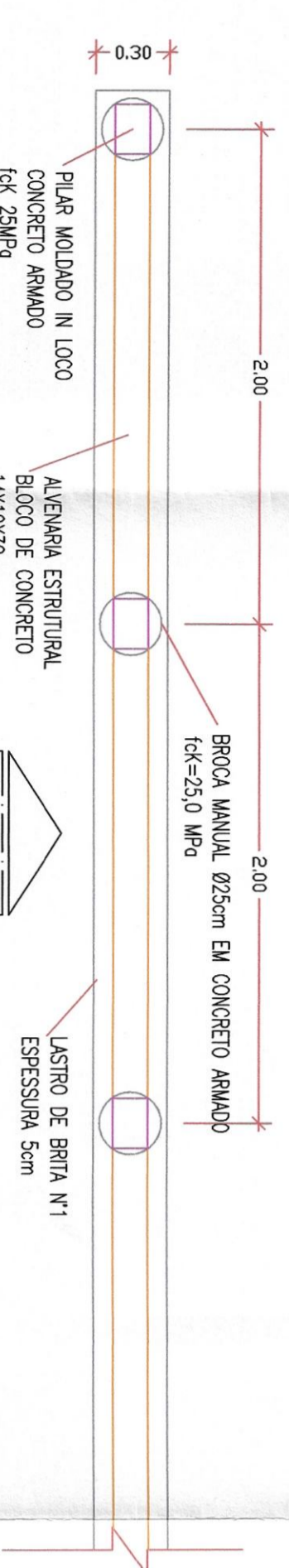
VISTA 3 - MURO DE ARRIMO H=1,60
ESCALA 1:25



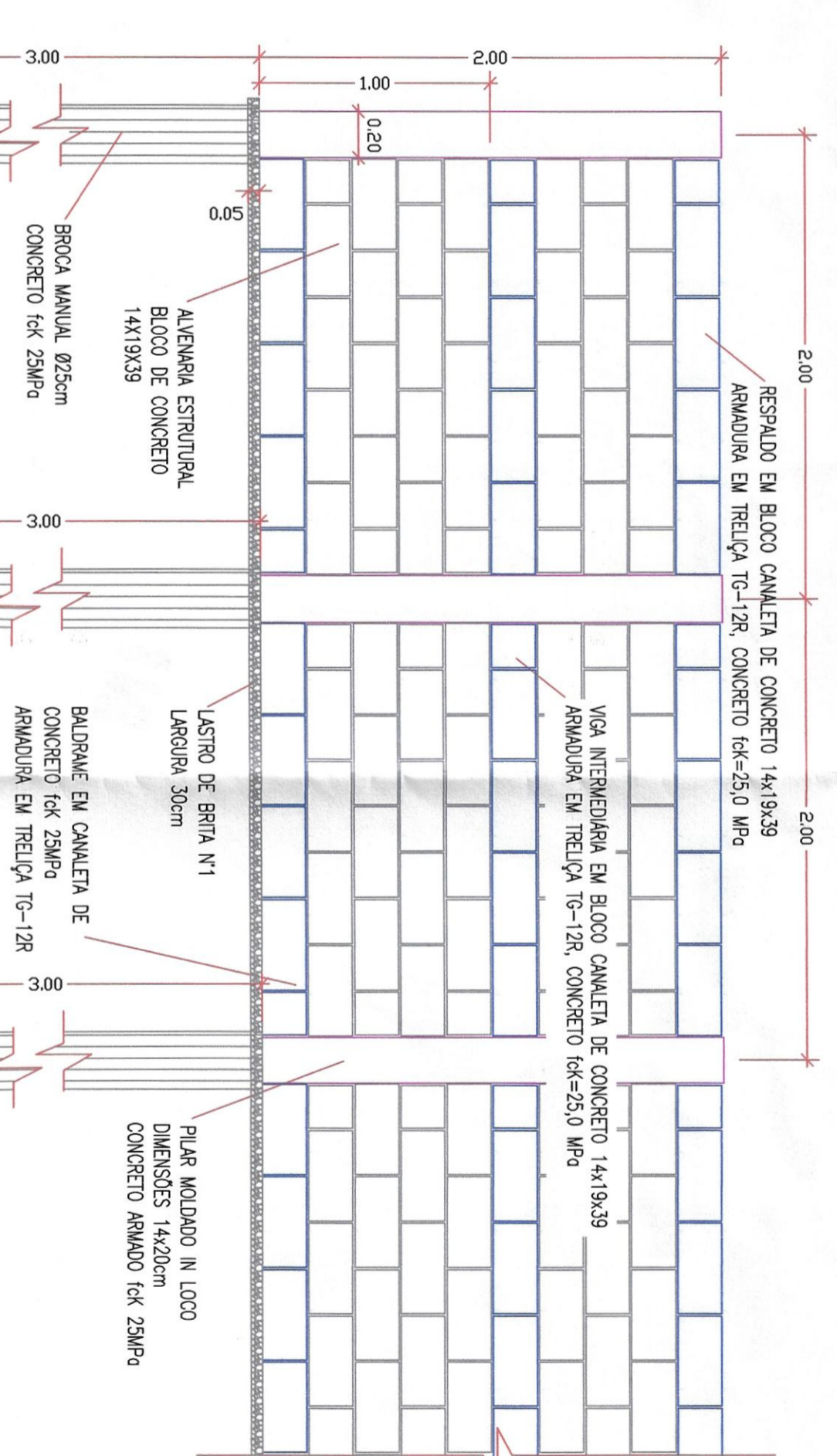
PLANTA BAIXA - MURO DE ARRIMO H=1,60
ESCALA 1:25



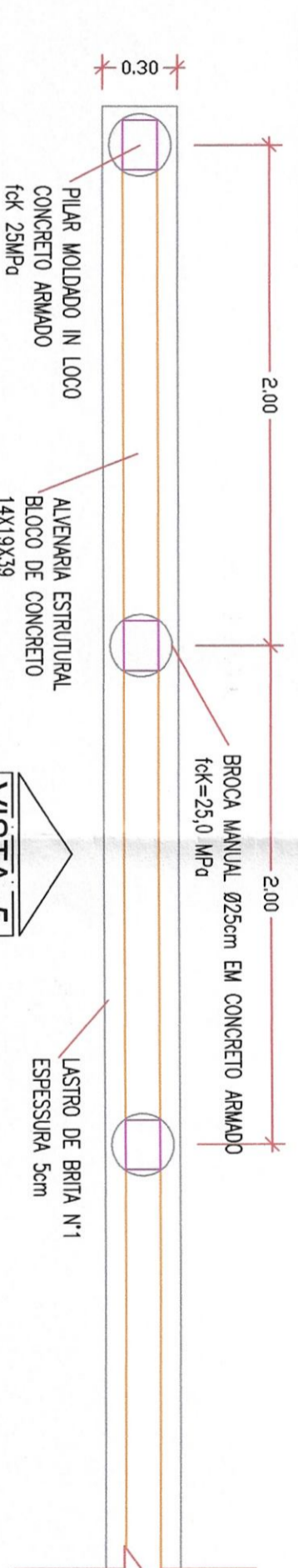
VISTA 4 - MURO DE ARRIMO H=1,80
ESCALA 1:25



PLANTA BAIXA - MURO DE ARRIMO H=1,80
ESCALA 1:25



VISTA 5 - MURO DE ARRIMO H=2,00
ESCALA 1:25



PLANTA BAIXA - MURO DE ARRIMO H=2,00
ESCALA 1:25



PREFEITURA MUNICIPAL DE
ALCINÓPOLIS
Construindo uma Nova História

Protocolo nº 531008/15/2022
Data: 20/06/2022
Rubrica: 64

PREFEITURA MUNICIPAL DE ALCINÓPOLIS - MS

OBJETO: Constituição de 185,1m de MURO DE ARRIMO NOS FUNDOS DOS LOTES 07, 08, 09 E 10 DA QUADRA 01; 01, 02, 03, 14, 15, 16 E 17 DA QUADRA 02 E 01, 02 E 03 DA QUADRA 05, DO LOTEAMENTO RESIDENCIAL BOM RETIRO II.

LOCAL: Loteamento Residencial Bom Retiro II - Quadra 01, 02 e 05, ALCINÓPOLIS MS

AUTOR DO PROJETO:
Dalmyr Chavesstom
Diretor de Obras Urbanas
Rua: São João, 2022
Cidade: Alcinópolis - MS

PROJETARNO:
Dalmyr Chavesstom
Arquiteto de forma digital por
da Silva
Rua: São João, 2022
Cidade: Alcinópolis - MS

TÍTULO: MURO DE ARRIMO PLANTA E VISTA

FOLHA: 02/05

ESCALA	INDICAÇÃO	DATA	REVISÃO	PRESENÇA
1:25		JUNHO / 2022	00	

APPROVADO:
Dalmyr Chavesstom
Secretário de Administração e
Sua Assessoria
Rua: São João, 2022
Cidade: Alcinópolis - MS