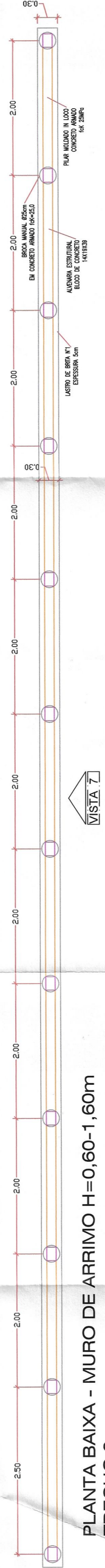
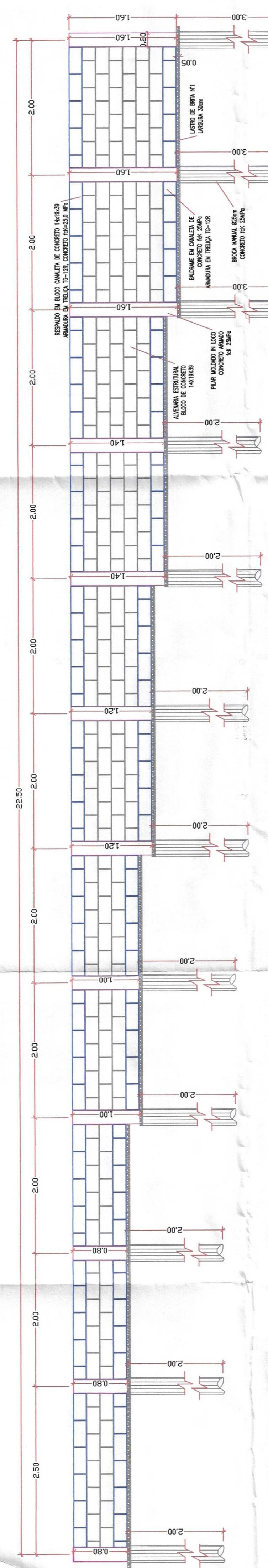


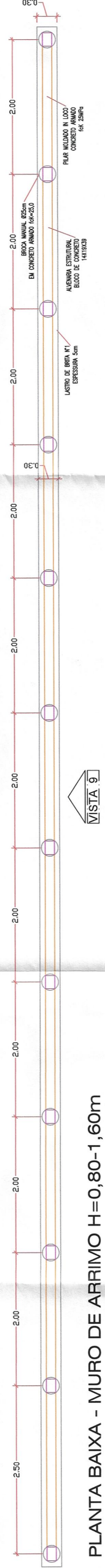
VISTA 7 - MURO DE ARRIMO H=0,60-1,60m
ESCALA 1:40



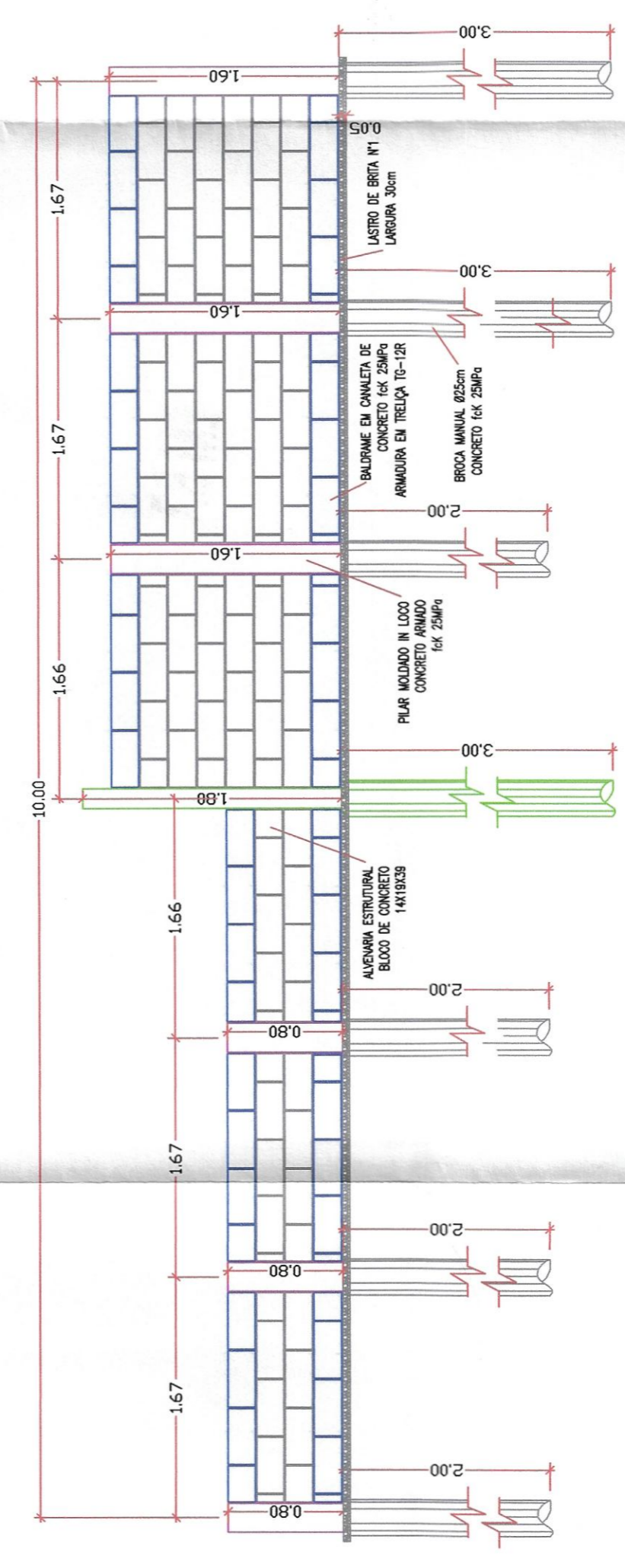
PLANTA BAIXA - MURO DE ARRIMO H=0,60-1,60m
TRECHO 3
ESCALA 1:40



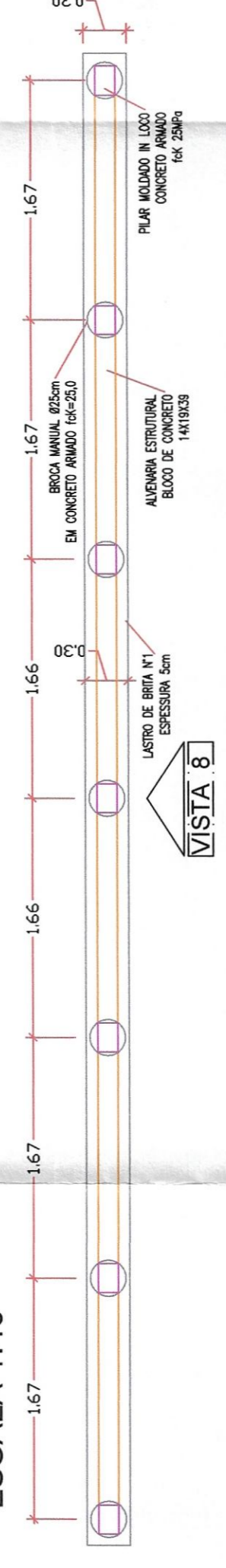
VISTA 9 - MURO DE ARRIMO H=0,80-1,60m
ESCALA 1:40



PLANTA BAIXA - MURO DE ARRIMO H=0,80-1,60m
TRECHO 10
ESCALA 1:40



VISTA 8 - MURO DE ARRIMO H=0,80-1,60m
ESCALA 1:40



PLANTA BAIXA - MURO DE ARRIMO H=0,80-1,60m
TRECHO 9
ESCALA 1:40



PREFEITURA MUNICIPAL DE ALCINÓPOLIS - MS	
OBRA Construção de 185,1m de MURO DE ARRIMO NOS FUNDOS DO LOTES 07, 08, 09 E 10 DA QUADRA 01, 02, 03, 14, 15, 16 E 17 DA QUADRA 02 E 01, 02 E 03 DA QUADRA 05 DO LOTEAMENTO RESIDENCIAL BOM RETIRO II.	LOCAL Loteamento Residencial Bom Retiro II - Quadra 01, 02 e 05. ALCINÓPOLIS MS
AUTOR DO PROJETO Dalmir de Souza Lima Engenheiro Civil CREA-MS 22460	PROPRIETÁRIO Dalmir Crisóstomo da Silva Alinhado de forma digital por Dalmir Crisóstomo da Silva Data: 2022.06.14 18:01:02 -03:00 PREFEITURA MUNICIPAL DE ALCINÓPOLIS-MS CNPJ:37.226.651/0001-04
TÍTULO MURO DE ARRIMO PLANTA E VISTA	FOLHA 03/05
ESCALA INDICADA	DATA JUNHO / 2022
APROVAÇÃO DO PROJETO	REVISÃO 00
APROVADO Secretário M. de Planejamento e Serv. Municipais MS 2022.06.14 09:23:23 Dalmir de Souza Lima Engenheiro Civil CREA-MS 2042 Prof. Mun. Alcinópolis - MS	